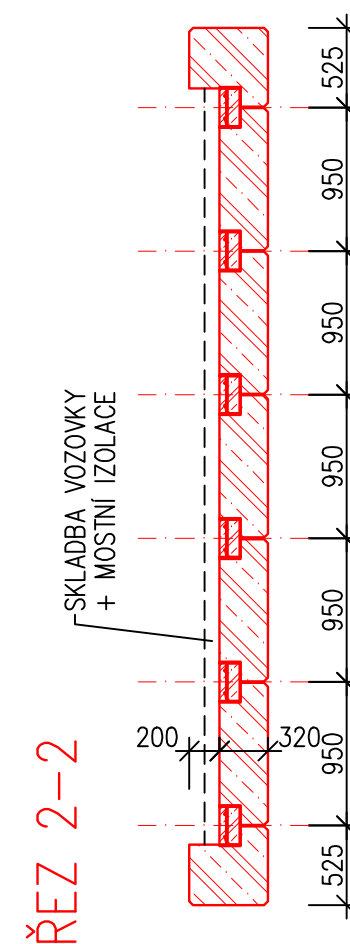
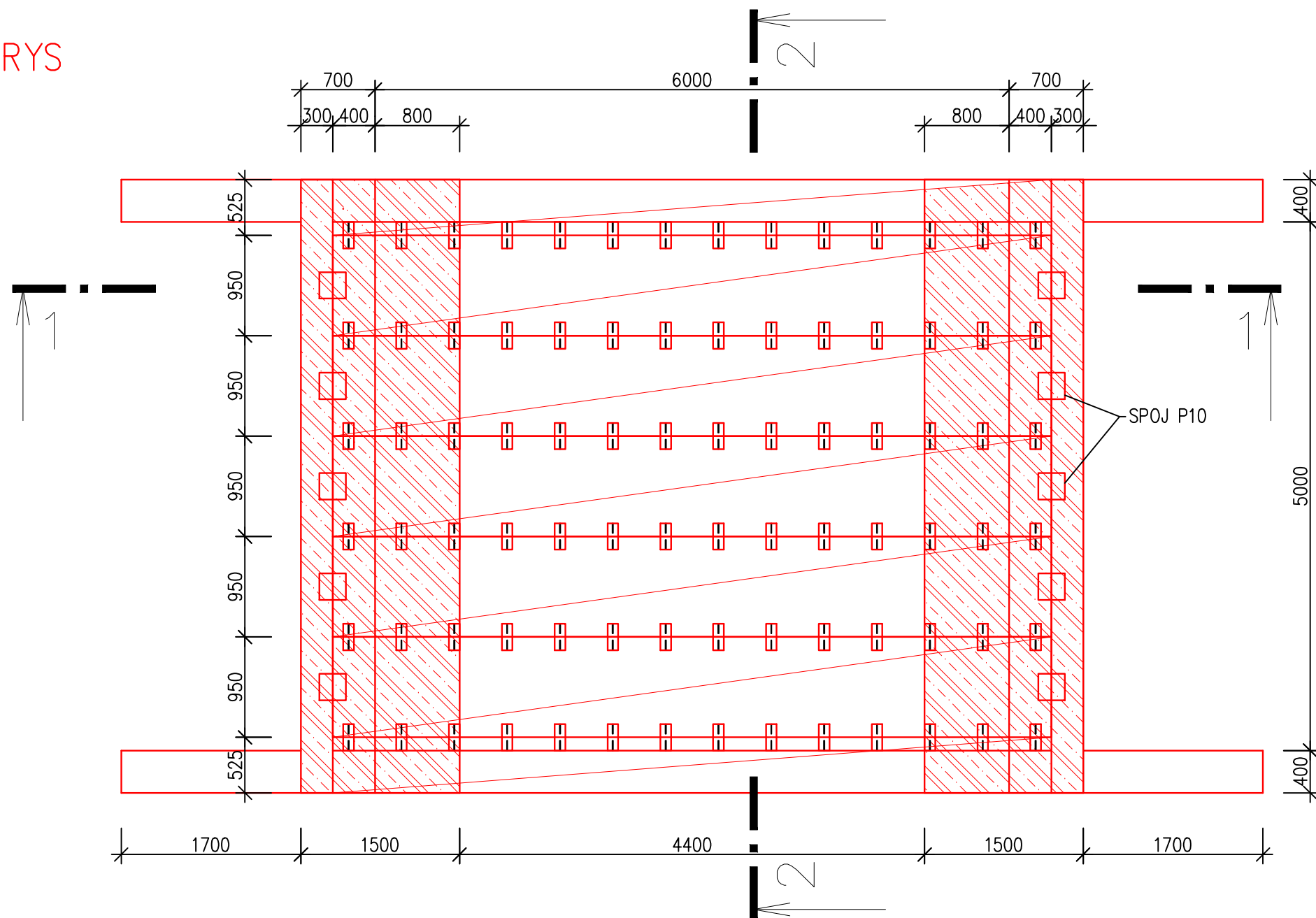
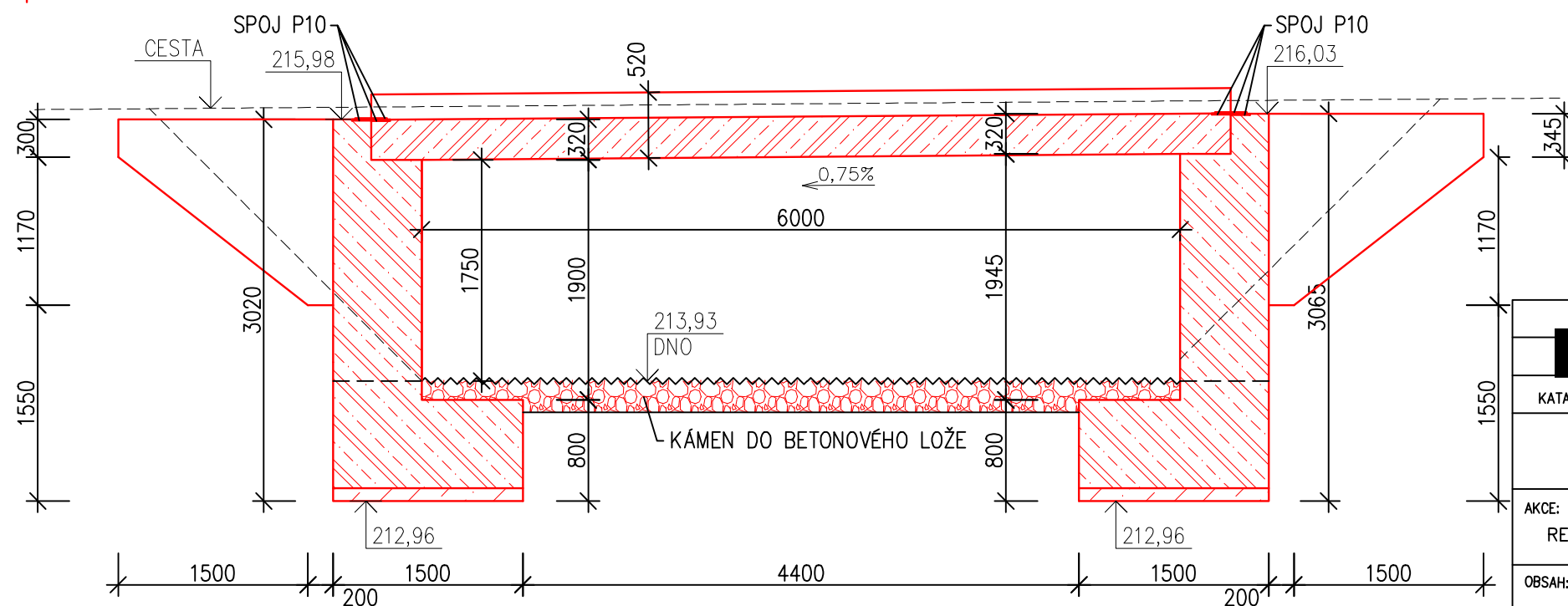


PŮDORYS




ŘEZ 1-1



SCHEMA NOSNÉ KONSTRUKCE MOSTKU  
BETON C30/37 XC4, XF4

SO 201 – MOSTEK

VYPRACOVAL	ZODP. PROJEKTANT	 <b>GEOVAP</b> SPOL. S R.O.	
KATASTRÁLNÍ ÚZEMÍ: Rozehnalý, Hradištko II			
Pobočka Kolín			
AKCE: REALIZACE POLNÍ CESTY HC1 v k.ú. Rozehnalý, Hradištko II		DATUM	10/2022
		FORMÁT	A4
OBSAH: SCHEMA NOSNÉ KONSTRUKCE MOSTKU		ZAK. ČÍSLO	2021/106
		MĚŘÍTKO	1:50
		PŘÍLOHA	D.2